





FOCUKSEN KALLIOALUE
Tuusula

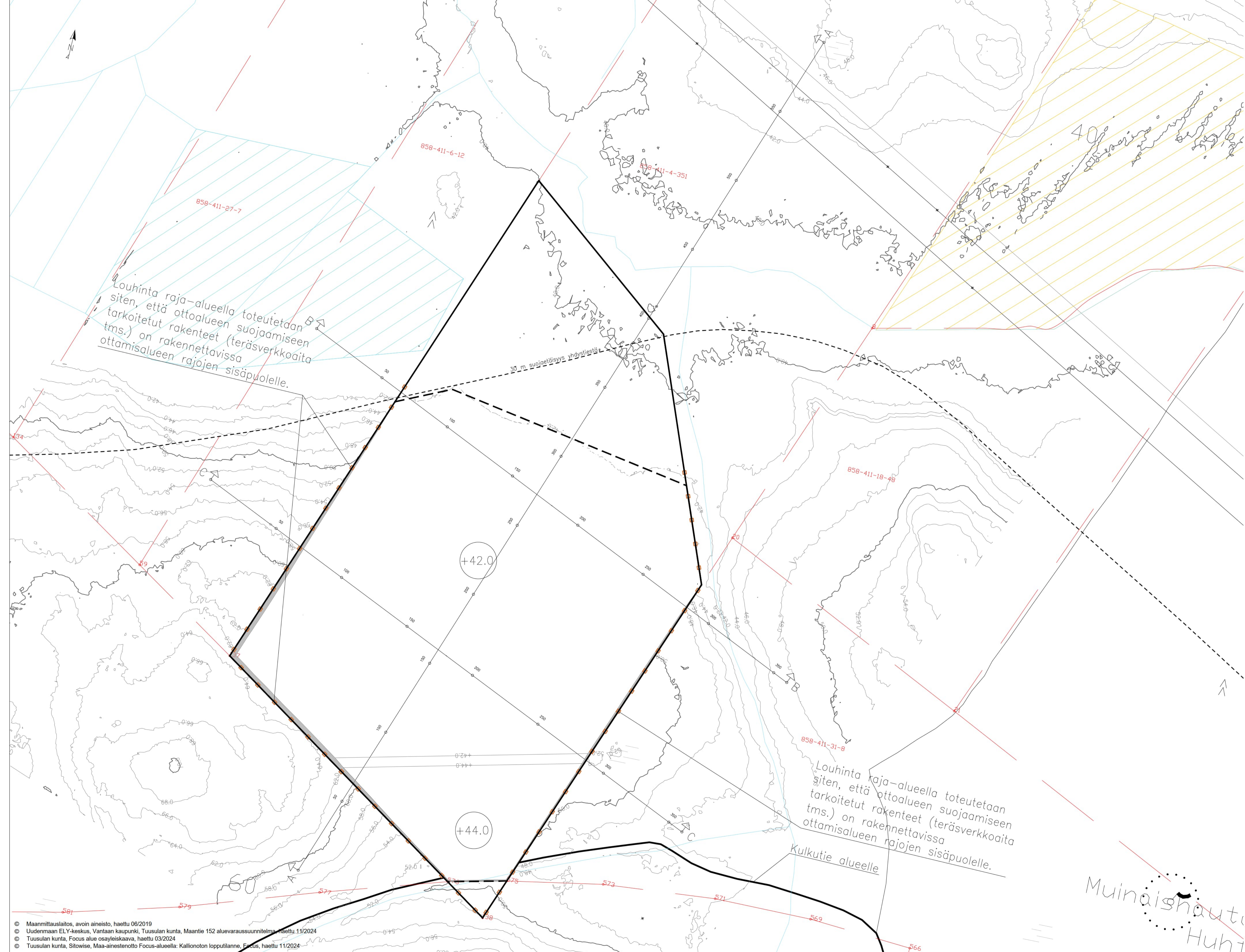
Kiinteistö 858-411-4-351

Ottamisalueen pinta-ala 6,91 ha
Ottoalueen pinta-ala 5,31 ha

Otettava määrä 600 000 m³kr

Ottotaso +42,0...+44,0 (N2000)

-  Ottamisalueen raja
-  Ottoalueen raja
-  Kiinteistöraja
-  Ottoalueen suojaamiseen tarkoitetut rakenteet (teräsverkkooita tms.)



Louhinta raja-alueella toteutetaan siten, että ottoalueen suojaamiseen tarkoitetut rakenteet (teräsverkkooita tms.) on rakennettavissa ottamisalueen rajojen sisäpuolelle.

Louhinta raja-alueella toteutetaan siten, että ottoalueen suojaamiseen tarkoitetut rakenteet (teräsverkkooita tms.) on rakennettavissa ottamisalueen rajojen sisäpuolelle.
Kulkutie alueelle

Muinaishautaus
Huhti

ETRS-GK25, N2000				
A	Yhteiskäyttöalueen 19.4.2022 (Keskisuomen ympäristövaltuusto) lupamääräyksen 4. mukainen louhintatason yhteensovittaminen maan 152 aluevarausuudelleen ja osayleiskaavassa määrätyn maanpinnan korkeusaseman kanssa.	19.11.2024		
Merkit	Muutos	Pvm	Suunn.	Tark.
Hankkeen nimi FOCUKSEN KALLIOALUE, TUUSULA				
Purustuksen sisältö Lopputilannekartta				
				
Pvm 31.8.2020		Pvm 	Tark. Hyv.	
Mittakaava 1:1000		I Par.nro 2a		

© Maanmittauslaitos, avoin aineisto, haettu 06/2019
 © Uudenmaan ELY-keskus, Vantaan kaupunki, Tuusulan kunta, Maantie 152 aluevarausuudistus, haettu 11/2024
 © Tuusulan kunta, Focus alue osayleiskaava, haettu 03/2024
 © Tuusulan kunta, Sitowise, Maa-ainestonotto Focus-alueella: Kallionoton lopputilanne, Focus, haettu 11/2024